

## MESSAGGIO DI ALLERTAMENTO UNIFICATO FASE PREVISIONALE

Direttiva P.C.M. del 27/02/2004 e s.m.i. - D.G.R. n. 535 del 15/11/2017








### FASI OPERATIVE COMUNALI MINIME DA ADOTTARE:























Le fasi indicate non sono da intendersi sostitutive rispetto a quelle attivate a seguito di eventuali Comunicazioni per superamento soglie ed ancora in corso di validità.

OGGI 07/11/2018				DOMANI 08/11/2018			
CALA 1	BASE	CALA 5	BASE	CALA 1	BASE	CALA 5	BASE
CALA 2	BASE	CALA 6	BASE	CALA 2	BASE	CALA 6	BASE
CALA 3	BASE	CALA 7	BASE	CALA 3	BASE	CALA 7	BASE
CALA 4	BASE	CALA 8	BASE	CALA 4	BASE	CALA 8	BASE

### Previsione meteo marino - costiera




Legenda			
Precipitazioni non impulsive		Precipitazioni impulsive	
	piogge isolate		rovesci o temporali isolati
	piogge sparse		temporali isolati
	piogge diffuse		temporali sparsi
			temporali diffusi

Oggi 07/11/2018		Avviso condizioni meteo avverse: <input type="checkbox"/>			Domani 08/11/2018		Avviso condizioni meteo avverse: <input type="checkbox"/>		
Inizio: 12:00		Fine: 24:00			Inizio: 00:00		Fine: 24:00		
ZONA	Precipitazioni	Ondate di Calore	Venti	Mareggiate	ZONA	Precipitazioni	Ondate di Calore	Venti	Mareggiate
1	 				1				
2	 				2				
3	 				3	 			
4	 				4	 			
5	 				5				
6	 				6				
7	 				7				
8	 				8	 			
Scenario:					Scenario:				



REGIONE CALABRIA

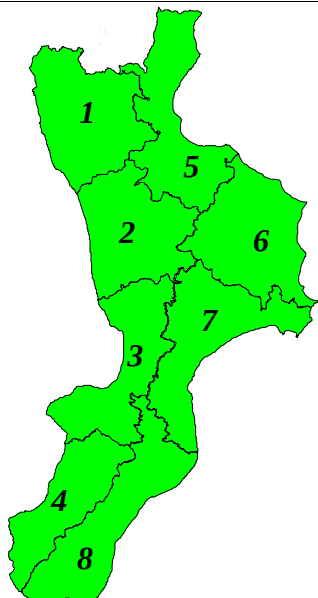
U.O.A. PROTEZIONE CIVILE  
SALA OPERATIVA REGIONALEARPACAL  
CENTRO FUNZIONALE MULTIRISCHI

## Criticità idrogeologica-idraulica e temporali

**Oggi 07/11/2018**Avviso di criticità  
idrogeologica - idraulica e  
idrogeologica per temporali:  

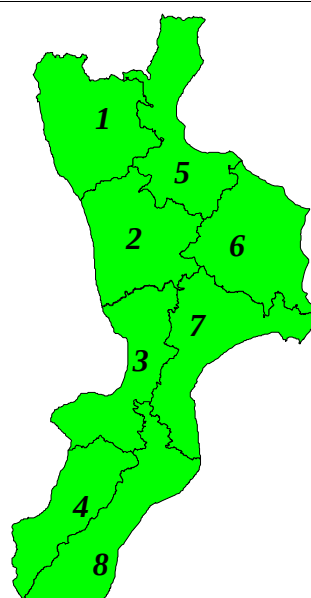
Inizio: 12:00

Fine: 24:00

**Domani 08/11/2018**Avviso di criticità  
idrogeologica - idraulica e  
idrogeologica per temporali:  

Inizio: 00:00

Fine: 24:00



ZONA	Livelli di allertamento	
	Idrogeologico per temporali	Idrogeologico Idraulico
1	VERDE	VERDE
2	VERDE	VERDE
3	VERDE	VERDE
4	VERDE	VERDE
5	VERDE	VERDE
6	VERDE	VERDE
7	VERDE	VERDE
8	VERDE	VERDE

ZONA	Livelli di allertamento	
	Idrogeologico per temporali	Idrogeologico Idraulico
1	VERDE	VERDE
2	VERDE	VERDE
3	VERDE	VERDE
4	VERDE	VERDE
5	VERDE	VERDE
6	VERDE	VERDE
7	VERDE	VERDE
8	VERDE	VERDE

**Scenario d'evento di cui alla Direttiva Regionale:**

APPENDICE 4: Scenari d'evento e possibili danni per piogge previste - Allertamento Livello VERDE

**Scenario d'evento di cui alla Direttiva Regionale:**

APPENDICE 4: Scenari d'evento e possibili danni per piogge previste - Allertamento Livello VERDE

**Il Funzionario Responsabile di turno**  
Centro Regionale Funzionale Multirischi  
Sicurezza del Territorio  
**f.to: Ing. Gino RUSSO**

VISTO: SI ADOTTA E SI AUTORIZZA LA TRASMISSIONE  
D'ORDINE DEL DIRIGENTE  
(DELEGATO DAL PRESIDENTE DELLA GIUNTA  
REGIONALE CON D.P.G.R. 13/2006)  
**Il Responsabile di turno della Sala Operativa Regionale**  
**Albino Mollo**

Le firme autografe sono sostituite da indicazione a stampa dei soggetti responsabili ai sensi dell'art. 3 c. 2 del D. Lgs. 12/02/1993 n° 39

La presente nota, trasmessa via PEC, sostituisce l'atto originale (ai sensi dell'art. 48 del D.Lgs 7 marzo 2005, n. 82 e ss.mm.ii.)



REGIONE CALABRIA



U.O.A. PROTEZIONE CIVILE  
SALA OPERATIVA REGIONALE



ARPACAL  
CENTRO FUNZIONALE MULTIRISCHI

## Destinatari del Messaggio di Allertamento

- Presidenza del consiglio di Ministri - Dipartimento della Protezione Civile – Sala Italia
- Presidenza del consiglio di Ministri - Dipartimento della Protezione Civile - Centro Funzionale Centrale
- Uffici Provinciali della UOA della Protezione Civile regionale
- Prefetture – UTG
- Province / Città metropolitana
- Comuni
- SUEM 118
- Croce Rossa Italiana
- Consorzi di Bonifica
- Calabria Verde
- Terna
- ENEL
- Telecom
- a2a
- Endesa
- Italgas
- SNAM
- ENI
- Rete Ferroviaria Italiana
- Registro Italiano Dighe
- Ferrovie della Calabria
- Compartimento viabilità ANAS (Viabilità ordinaria e Compartimento autostrade)
- Sorical
- Società di gestione delle Grandi Dighe
- Centri Funzionali Decentrati delle Regioni limitrofe
- Associazioni di volontariato e gruppi comunali di protezione civile

## Avvertenze e Note

*Le Indicazioni Operative del Capo del Dipartimento della Protezione Civile n. RIA/0007117 del 10 febbraio 2016, contemplano anche un rischio residuo indicando in tal senso la possibilità che si manifestino effetti e danni in assenza di criticità, anche come effetto residuo di eventi appena trascorsi. La descrizione dei possibili scenari per questo caso è riportata in Appendice 8 e 9 della Direttiva Regionale.*

## Azioni da intraprendere

*Assunzione degli eventuali livelli di allerta ed attivazione delle corrispettive fasi operative previste dalla propria pianificazione d'emergenza.*

## Clausola di salvaguardia

*Vista la complessità e l'intrinseca variabilità dei fenomeni naturali su meglio descritti, sono possibili accadimenti che differiscono da quanto riportato nel presente documento.*

## Contatti

ARPACAL - Centro Regionale Funzionale Multirischi  
Sicurezza del Territorio  
Viale degli Angioini, 143 - Catanzaro  
Tel: 0961.531131/25  
[www.arpacal.it](http://www.arpacal.it) - [www.cfd.calabria.it](http://www.cfd.calabria.it)  
PEC: [so.cfmcalabria@arpacal.telecompost.it](mailto:so.cfmcalabria@arpacal.telecompost.it)

Regione Calabria - UOA Protezione Civile  
Viale Europa – Loc. Germaneto - Catanzaro  
Tel: 800 222211  
[www.regione.calabria.it](http://www.regione.calabria.it) - [www.protezionecivilecalabria.it](http://www.protezionecivilecalabria.it)  
PEC: [sor@pec.protezionecivilecalabria.it](mailto:sor@pec.protezionecivilecalabria.it)